

Breitbandportal Bayern

Gemeinde Odelzhausen

Übersicht über die derzeitige Breitband-Nutzung und gemeldeten Bedarf

Erstellt am: 13.07.2010

Zuständig als Breitbandpate

Karin Birzele

Mail: karin.birzele@vg-odelzhausen.de

Tel: 08134-9308-41

Schulstraße 14

85235 Odelzhausen

Übersicht Gemeinde Odelzhausen

Nutzer	Meldungen	Unterversorgt (<1 MBit)	Erhöhter Bedarf
Unternehmen	47	18	34
Landwirtschaftliche Betriebe	4	4	4
Öffentliche Einrichtungen	0	0	0
Haushalte	104	44	0

Derzeitige Technologie (Mehrfachnennung möglich)	Meldungen
Telefon-Modem:	5
ISDN	21
DSL	121 unter 0,5: 14 0,5 bis 1: 28 1 bis 3: 42 3 bis 6: 28 6 bis 10: 1 über 10: 7
WLAN	12
WiMAX	0
GSM/UMTS	0
Kabel	0
Satellit	6

Standleitung	0	unter 0,5: 0 0,5 bis 1: 0 1 bis 3: 0 3 bis 6: 0 6 bis 10: 0 über 10: 0
Sonstiges	0	unter 0,5: 0 0,5 bis 1: 0 1 bis 3: 0 3 bis 6: 0 6 bis 10: 0 über 10: 0
Kein Internet	8	

Übersicht der Ortsteile Odelzhausen

- Dietenhausen
- Ebertshausen
- Essenbach
- Gaggers
- Hadersried
- Höfa
- Lukka
- Miegersbach
- Odelzhausen
- Roßbach
- Sankt Johann
- Sittenbach
- Sixtnitgern
- Taxa
- Todtenried

Ortsteil Dietenhausen

Nutzer	Meldungen	Unterversorgt (<1 MBit)	Erhöhter Bedarf
Unternehmen	0	0	0
Landwirtschaftliche Betriebe	0	0	0
Öffentliche Einrichtungen	0	0	0
Haushalte	4	0	0

Derzeitige Technologie (Mehrfachnennung möglich)	Meldungen	
Telefon-Modem:	0	
ISDN	0	
DSL	4	unter 0,5: 0 0,5 bis 1: 0 1 bis 3: 2 3 bis 6: 1 6 bis 10: 1 über 10: 0
WLAN	0	
WiMAX	0	
GSM/UMTS	0	
Kabel	0	
Satellit	0	
Standleitung	0	unter 0,5: 0 0,5 bis 1: 0 1 bis 3: 0 3 bis 6: 0 6 bis 10: 0 über 10: 0
Sonstiges	0	unter 0,5: 0 0,5 bis 1: 0 1 bis 3: 0 3 bis 6: 0 6 bis 10: 0 über 10: 0
Kein Internet	0	

Ortsteil Ebertshausen

Nutzer	Meldungen	Unterversorgt (<1 MBit)	Erhöhter Bedarf
Unternehmen	5	2	5
Landwirtschaftliche Betriebe	1	1	1
Öffentliche Einrichtungen	0	0	0
Haushalte	6	3	0

Derzeitige Technologie (Mehrfachnennung möglich)	Meldungen	
Telefon-Modem:	0	
ISDN	3	
DSL	8	unter 0,5: 0 0,5 bis 1: 2 1 bis 3: 5 3 bis 6: 0 6 bis 10: 0 über 10: 0
WLAN	1	
WiMAX	0	
GSM/UMTS	0	
Kabel	0	
Satellit	0	
Standleitung	0	unter 0,5: 0 0,5 bis 1: 0 1 bis 3: 0 3 bis 6: 0 6 bis 10: 0 über 10: 0
Sonstiges	0	unter 0,5: 0 0,5 bis 1: 0 1 bis 3: 0 3 bis 6: 0 6 bis 10: 0 über 10: 0
Kein Internet	0	

Begründung für erhöhten Bedarf in Unternehmen, Landwirtschaftlichen Betrieben, Öffentlichen Einrichtungen

- über 10 MBit/s: "Keine vernünftige VPN-Verbindung möglich. Ebenso besteht zu Onlineschulungszwecken dringend Bedarf!"
- 6 bis 10 MBit/s: "bessere stabilere Versorgung! Je höher die Bandbreite, desto besser (Downloads-Fernwartung via Internet, VOIP-Telefonie etc.)"
- über 10 MBit/s: "Datenaustausch zwischen Architekten-Bauherrn; Grosshandel von Fotos-CAD-Zeichnungen, Baupläne"
- über 10 MBit/s: "Zugriff und Geschwindigkeit bei größerem Datenvolumen zu langsam!"
- über 10 MBit/s: "Schnelleres Arbeiten im Internet, Datenübermittlung u.v. mehr!"
- über 10 MBit/s: "Die tägliche Büroarbeit dauert länger als notwendig. Verschiedene Seiten lassen sich langsam, bzw. nicht öffnen!"

Ortsteil Essenbach

Nutzer	Meldungen	Unterversorgt (<1 MBit)	Erhöhter Bedarf
Unternehmen	1	0	1
Landwirtschaftliche Betriebe	3	3	3
Öffentliche Einrichtungen	0	0	0
Haushalte	4	4	0

Derzeitige Technologie (Mehrfachnennung möglich)	Meldungen	
Telefon-Modem:	1	
ISDN	2	
DSL	5	unter 0,5: 4 0,5 bis 1: 1 1 bis 3: 0 3 bis 6: 0 6 bis 10: 0 über 10: 0
WLAN	1	
WiMAX	0	
GSM/UMTS	0	
Kabel	0	
Satellit	0	
Standleitung	0	unter 0,5: 0 0,5 bis 1: 0 1 bis 3: 0 3 bis 6: 0 6 bis 10: 0 über 10: 0
Sonstiges	0	unter 0,5: 0 0,5 bis 1: 0 1 bis 3: 0 3 bis 6: 0 6 bis 10: 0 über 10: 0
Kein Internet	0	

Begründung für erhöhten Bedarf in Unternehmen, Landwirtschaftlichen Betrieben, Öffentlichen Einrichtungen

- 3 bis 6 MBit/s: "keine Angabe!"
- über 10 MBit/s: "Datenaustausch mit Behörden und Ämtern, Abruf notwendiger Daten für den Betrieb!"
- über 10 MBit/s: "Onlineanträge ersparen viel Arbeitszeit, sind aber aufgrund des niedrigen Datenrahmens nicht immer anwendbar. Immer mehr werdender Datenverkehr mit Geschäftspartnern, Banken, Ämtern und Berufsverbänden. Immer größer werdendes Datenvolumen beim Datenverkehr"
- über 10 MBit/s: "Up- bzw. Download kaum möglich, CAD Zeichnungen verschicken funktioniert kaum! "

Ortsteil Gaggers

Nutzer	Meldungen	Unterversorgt (<1 MBit)	Erhöhter Bedarf
Unternehmen	2	2	1
Landwirtschaftliche Betriebe	0	0	0
Öffentliche Einrichtungen	0	0	0
Haushalte	3	3	0

Derzeitige Technologie (Mehrfachnennung möglich)	Meldungen	
Telefon-Modem:	0	
ISDN	2	
DSL	3	unter 0,5: 2 0,5 bis 1: 1 1 bis 3: 0 3 bis 6: 0 6 bis 10: 0 über 10: 0
WLAN	0	
WiMAX	0	
GSM/UMTS	0	
Kabel	0	
Satellit	0	
Standleitung	0	unter 0,5: 0 0,5 bis 1: 0 1 bis 3: 0 3 bis 6: 0 6 bis 10: 0 über 10: 0
Sonstiges	0	unter 0,5: 0 0,5 bis 1: 0 1 bis 3: 0 3 bis 6: 0 6 bis 10: 0 über 10: 0
Kein Internet	0	



Begründung für erhöhten Bedarf in Unternehmen, Landwirtschaftlichen Betrieben, Öffentlichen Einrichtungen

- über 10 MBit/s: "Fernsehen, höhere Upstream Bandbreite, Video-Sheaning, notwendig für Tele-Arbeit"

Ortsteil Hadersried

Nutzer	Meldungen	Unterversorgt (<1 MBit)	Erhöhter Bedarf
Unternehmen	4	0	4
Landwirtschaftliche Betriebe	0	0	0
Öffentliche Einrichtungen	0	0	0
Haushalte	2	2	0

Derzeitige Technologie (Mehrfachnennung möglich)	Meldungen	
Telefon-Modem:	0	
ISDN	0	
DSL	6	unter 0,5: 0 0,5 bis 1: 2 1 bis 3: 4 3 bis 6: 0 6 bis 10: 0 über 10: 0
WLAN	1	
WiMAX	0	
GSM/UMTS	0	
Kabel	0	
Satellit	0	
Standleitung	0	unter 0,5: 0 0,5 bis 1: 0 1 bis 3: 0 3 bis 6: 0 6 bis 10: 0 über 10: 0
Sonstiges	0	unter 0,5: 0 0,5 bis 1: 0 1 bis 3: 0 3 bis 6: 0 6 bis 10: 0 über 10: 0
Kein Internet	0	

Begründung für erhöhten Bedarf in Unternehmen, Landwirtschaftlichen Betrieben, Öffentlichen Einrichtungen

- 6 bis 10 MBit/s: "Aquisa für Kunden"
- 6 bis 10 MBit/s: "Kundenerweiterung, Kundenwerbung in der Media-Branche"
- 6 bis 10 MBit/s: "Kunden-Aquise, Recherchen im Internet, Planübermittlung"
- 6 bis 10 MBit/s: "Aquisa für Kunden"

Ortsteil Höfa

Nutzer	Meldungen	Unterversorgt (<1 MBit)	Erhöhter Bedarf
Unternehmen	0	0	0
Landwirtschaftliche Betriebe	0	0	0
Öffentliche Einrichtungen	0	0	0
Haushalte	5	0	0

Derzeitige Technologie (Mehrfachnennung möglich)	Meldungen	
Telefon-Modem:	0	
ISDN	1	
DSL	5	unter 0,5: 0 0,5 bis 1: 0 1 bis 3: 1 3 bis 6: 4 6 bis 10: 0 über 10: 0
WLAN	0	
WiMAX	0	
GSM/UMTS	0	
Kabel	0	
Satellit	2	
Standleitung	0	unter 0,5: 0 0,5 bis 1: 0 1 bis 3: 0 3 bis 6: 0 6 bis 10: 0 über 10: 0
Sonstiges	0	unter 0,5: 0 0,5 bis 1: 0 1 bis 3: 0 3 bis 6: 0 6 bis 10: 0 über 10: 0
Kein Internet	0	

Ortsteil Lukka

Nutzer	Meldungen	Unterversorgt (<1 MBit)	Erhöhter Bedarf
Unternehmen	0	0	0
Landwirtschaftliche Betriebe	0	0	0
Öffentliche Einrichtungen	0	0	0
Haushalte	1	0	0

Derzeitige Technologie (Mehrfachnennung möglich)	Meldungen	
Telefon-Modem:	0	
ISDN	0	
DSL	1	unter 0,5: 0 0,5 bis 1: 0 1 bis 3: 1 3 bis 6: 0 6 bis 10: 0 über 10: 0
WLAN	0	
WiMAX	0	
GSM/UMTS	0	
Kabel	0	
Satellit	0	
Standleitung	0	unter 0,5: 0 0,5 bis 1: 0 1 bis 3: 0 3 bis 6: 0 6 bis 10: 0 über 10: 0
Sonstiges	0	unter 0,5: 0 0,5 bis 1: 0 1 bis 3: 0 3 bis 6: 0 6 bis 10: 0 über 10: 0
Kein Internet	0	

Ortsteil Miegersbach

Nutzer	Meldungen	Unterversorgt (<1 MBit)	Erhöhter Bedarf
Unternehmen	1	0	1
Landwirtschaftliche Betriebe	0	0	0
Öffentliche Einrichtungen	0	0	0
Haushalte	0	0	0

Derzeitige Technologie (Mehrfachnennung möglich)	Meldungen	
Telefon-Modem:	0	
ISDN	0	
DSL	1	unter 0,5: 0 0,5 bis 1: 0 1 bis 3: 1 3 bis 6: 0 6 bis 10: 0 über 10: 0
WLAN	0	
WiMAX	0	
GSM/UMTS	0	
Kabel	0	
Satellit	0	
Standleitung	0	unter 0,5: 0 0,5 bis 1: 0 1 bis 3: 0 3 bis 6: 0 6 bis 10: 0 über 10: 0
Sonstiges	0	unter 0,5: 0 0,5 bis 1: 0 1 bis 3: 0 3 bis 6: 0 6 bis 10: 0 über 10: 0
Kein Internet	0	



Begründung für erhöhten Bedarf in Unternehmen, Landwirtschaftlichen Betrieben, Öffentlichen Einrichtungen

- über 10 MBit/s: "VPN Tunnel, web sharing Präsentation, Download großer Dateien!"

Ortsteil Odelzhausen

Nutzer	Meldungen	Unterversorgt (<1 MBit)	Erhöhter Bedarf
Unternehmen	17	7	7
Landwirtschaftliche Betriebe	0	0	0
Öffentliche Einrichtungen	0	0	0
Haushalte	38	9	0

Derzeitige Technologie (Mehrfachnennung möglich)	Meldungen	
Telefon-Modem:	3	
ISDN	9	
DSL	39	unter 0,5: 0 0,5 bis 1: 2 1 bis 3: 12 3 bis 6: 18 6 bis 10: 0 über 10: 7
WLAN	4	
WiMAX	0	
GSM/UMTS	0	
Kabel	0	
Satellit	1	
Standleitung	0	unter 0,5: 0 0,5 bis 1: 0 1 bis 3: 0 3 bis 6: 0 6 bis 10: 0 über 10: 0
Sonstiges	0	unter 0,5: 0 0,5 bis 1: 0 1 bis 3: 0 3 bis 6: 0 6 bis 10: 0 über 10: 0
Kein Internet	4	

Begründung für erhöhten Bedarf in Unternehmen, Landwirtschaftlichen Betrieben, Öffentlichen Einrichtungen

- 3 bis 6 MBit/s: "keine Begründung angegeben!"
- 6 bis 10 MBit/s: "keine Angabe!"
- 6 bis 10 MBit/s: "keine Angabe!"
- über 10 MBit/s: "6 Mbit/s ist Mindeststandard

heute. HD-TV über Internet für

wiss. Tätigkeit (Gutachten etc.) notwendig. Zugriff auf Hochschulnetz (LRZ) für intensive Rechenanwendungen"

- über 10 MBit/s: "z. T. große Datenvolumen / vieles über www/"
- 3 bis 6 MBit/s: "Erhalt bzw. Versand großer Datenmengen (Zeichnungen)"
- 3 bis 6 MBit/s: "Grafik-/Bildbearbeitung TV über PC (kein DVBT-Empfang möglich)"

Ortsteil Roßbach

Nutzer	Meldungen	Unterversorgt (<1 MBit)	Erhöhter Bedarf
Unternehmen	4	1	3
Landwirtschaftliche Betriebe	0	0	0
Öffentliche Einrichtungen	0	0	0
Haushalte	4	0	0

Derzeitige Technologie (Mehrfachnennung möglich)	Meldungen	
Telefon-Modem:	0	
ISDN	1	
DSL	7	unter 0,5: 0 0,5 bis 1: 1 1 bis 3: 5 3 bis 6: 1 6 bis 10: 0 über 10: 0
WLAN	1	
WiMAX	0	
GSM/UMTS	0	
Kabel	0	
Satellit	0	
Standleitung	0	unter 0,5: 0 0,5 bis 1: 0 1 bis 3: 0 3 bis 6: 0 6 bis 10: 0 über 10: 0
Sonstiges	0	unter 0,5: 0 0,5 bis 1: 0 1 bis 3: 0 3 bis 6: 0 6 bis 10: 0 über 10: 0
Kein Internet	0	

Begründung für erhöhten Bedarf in Unternehmen, Landwirtschaftlichen Betrieben, Öffentlichen Einrichtungen

- über 10 MBit/s: "Homeworking mit hohen Datenmengen 600 MB und mehr!"
- über 10 MBit/s: "Höhere Abloadgeschwindigkeit, schnellere Datei-Übertragung!"
- über 10 MBit/s: "Zum Übermitteln von CAD-Zeichnungen bei Natursteinen!"

Ortsteil Sankt Johann

Keine Meldungen erfasst

Ortsteil Sittenbach

Nutzer	Meldungen	Unterversorgt (<1 MBit)	Erhöhter Bedarf
Unternehmen	6	3	5
Landwirtschaftliche Betriebe	0	0	0
Öffentliche Einrichtungen	0	0	0
Haushalte	14	7	0

Derzeitige Technologie (Mehrfachnennung möglich)	Meldungen	
Telefon-Modem:	0	
ISDN	0	
DSL	17	unter 0,5: 0 0,5 bis 1: 11 1 bis 3: 6 3 bis 6: 0 6 bis 10: 0 über 10: 0
WLAN	1	
WiMAX	0	
GSM/UMTS	0	
Kabel	0	
Satellit	3	
Standleitung	0	unter 0,5: 0 0,5 bis 1: 0 1 bis 3: 0 3 bis 6: 0 6 bis 10: 0 über 10: 0
Sonstiges	0	unter 0,5: 0 0,5 bis 1: 0 1 bis 3: 0 3 bis 6: 0

		6 bis 10: 0 über 10: 0
Kein Internet	2	

Begründung für erhöhten Bedarf in Unternehmen, Landwirtschaftlichen Betrieben, Öffentlichen Einrichtungen

- 3 bis 6 MBit/s: "Redaktionelles Arbeiten mit hochauflösenden Bildern, sowie kompletten Büchern - Datentransfer in beiden Richtungen zu langsam. Remote Administration von Servern. Vertrag ist auf GMBit vorhanden. "
- 3 bis 6 MBit/s: "0,7 MBit´s kosten dasselbe wie 5 MBit´s
Zu langsam!"
- 3 bis 6 MBit/s: "Schnelleres senden u. empfangen der Bilder, Aufbau einzelner Seiten in Stoßzeiten"
- über 10 MBit/s: "Als Immobilienmakler wird ein schnelleres Internet benötigt, da laufend größere Datenmengen übertragen werden müssen."
- über 10 MBit/s: "Schnellere Nutzung des Internets als Informationsebene, Upgrade von Dienstprogrammen"

Ortsteil Sixtnitgern

Nutzer	Meldungen	Unterversorgt (<1 MBit)	Erhöhter Bedarf
Unternehmen	4	3	4
Landwirtschaftliche Betriebe	0	0	0
Öffentliche Einrichtungen	0	0	0
Haushalte	15	14	0

Derzeitige Technologie (Mehrfachnennung möglich)	Meldungen	
Telefon-Modem:	0	
ISDN	3	
DSL	16	unter 0,5: 8 0,5 bis 1: 8 1 bis 3: 0 3 bis 6: 0 6 bis 10: 0 über 10: 0
WLAN	2	
WiMAX	0	
GSM/UMTS	0	
Kabel	0	
Satellit	0	
Standleitung	0	unter 0,5: 0 0,5 bis 1: 0 1 bis 3: 0 3 bis 6: 0 6 bis 10: 0 über 10: 0
Sonstiges	0	unter 0,5: 0 0,5 bis 1: 0 1 bis 3: 0 3 bis 6: 0 6 bis 10: 0 über 10: 0
Kein Internet	1	

Begründung für erhöhten Bedarf in Unternehmen, Landwirtschaftlichen Betrieben, Öffentlichen Einrichtungen

- 6 bis 10 MBit/s: "schnellerer Zugriff!"
- 6 bis 10 MBit/s: "Nutzung Internet Mehrwert Dienste aktuell unmöglich!
Home Office aktuell kaum möglich, aber dringend notwendig!"
- über 10 MBit/s: "Oft keine Internet-Verbindung, Kein e-mail-Empfang, viel zu langsam!"
- über 10 MBit/s: "Up- bzw. download! Schnellere Datenübertragung!"

Ortsteil Taxa

Nutzer	Meldungen	Unterversorgt (<1 MBit)	Erhöhter Bedarf
Unternehmen	3	0	3
Landwirtschaftliche Betriebe	0	0	0
Öffentliche Einrichtungen	0	0	0
Haushalte	7	1	0

Derzeitige Technologie (Mehrfachnennung möglich)	Meldungen	
Telefon-Modem:	1	
ISDN	0	
DSL	9	unter 0,5: 0 0,5 bis 1: 0 1 bis 3: 5 3 bis 6: 4 6 bis 10: 0 über 10: 0
WLAN	1	
WiMAX	0	
GSM/UMTS	0	
Kabel	0	
Satellit	0	
Standleitung	0	unter 0,5: 0 0,5 bis 1: 0 1 bis 3: 0 3 bis 6: 0 6 bis 10: 0 über 10: 0
Sonstiges	0	unter 0,5: 0 0,5 bis 1: 0 1 bis 3: 0 3 bis 6: 0 6 bis 10: 0 über 10: 0
Kein Internet	0	



Begründung für erhöhten Bedarf in Unternehmen, Landwirtschaftlichen Betrieben, Öffentlichen Einrichtungen

- über 10 MBit/s: "Homearbeitsplatz"
- 3 bis 6 MBit/s: "Hotelneubau mit Internet-präsenz in allen Zimmern"
- über 10 MBit/s: "keine Angabe!"

Ortsteil Todtenried

Nutzer	Meldungen	Unterversorgt (<1 MBit)	Erhöhter Bedarf
Unternehmen	0	0	0
Landwirtschaftliche Betriebe	0	0	0
Öffentliche Einrichtungen	0	0	0
Haushalte	1	1	0

Derzeitige Technologie (Mehrfachnennung möglich)	Meldungen	
Telefon-Modem:	0	
ISDN	0	
DSL	0	unter 0,5: 0 0,5 bis 1: 0 1 bis 3: 0 3 bis 6: 0 6 bis 10: 0 über 10: 0
WLAN	0	
WiMAX	0	
GSM/UMTS	0	
Kabel	0	
Satellit	0	
Standleitung	0	unter 0,5: 0 0,5 bis 1: 0 1 bis 3: 0 3 bis 6: 0 6 bis 10: 0 über 10: 0
Sonstiges	0	unter 0,5: 0 0,5 bis 1: 0 1 bis 3: 0 3 bis 6: 0 6 bis 10: 0 über 10: 0
Kein Internet	1	

Unternehmen in Odelzhausen

Nutzer	Meldungen	Unterversorgt (<1 MBit)	Erhöhter Bedarf
Unternehmen	47	18	34

Derzeitige Technologie (Mehrfachnennung möglich)	Meldungen	
Telefon-Modem:	0	
ISDN	8	
DSL	37	unter 0,5: 2 0,5 bis 1: 9 1 bis 3: 18 3 bis 6: 6 6 bis 10: 0 über 10: 2
WLAN	3	
WiMAX	0	
GSM/UMTS	0	
Kabel	0	
Satellit	1	
Standleitung	0	unter 0,5: 0 0,5 bis 1: 0 1 bis 3: 0 3 bis 6: 0 6 bis 10: 0 über 10: 0
Sonstiges	0	unter 0,5: 0 0,5 bis 1: 0 1 bis 3: 0 3 bis 6: 0 6 bis 10: 0 über 10: 0
Kein Internet	1	
Bedarf	34	unter 0,5: 0 0,5 bis 1: 0 1 bis 3: 0 3 bis 6: 7 6 bis 10: 9



		über 10: 18
--	--	-------------

Landwirtschaftliche Betriebe in Odelzhausen

Nutzer	Meldungen	Unterversorgt (<1 MBit)	Erhöhter Bedarf
Landwirtschaftliche Betriebe	4	4	4

Derzeitige Technologie (Mehrfachnennung möglich)	Meldungen	
Telefon-Modem:	0	
ISDN	2	
DSL	2	unter 0,5: 2 0,5 bis 1: 0 1 bis 3: 0 3 bis 6: 0 6 bis 10: 0 über 10: 0
WLAN	0	
WiMAX	0	
GSM/UMTS	0	
Kabel	0	
Satellit	0	
Standleitung	0	unter 0,5: 0 0,5 bis 1: 0 1 bis 3: 0 3 bis 6: 0 6 bis 10: 0 über 10: 0
Sonstiges	0	unter 0,5: 0 0,5 bis 1: 0 1 bis 3: 0 3 bis 6: 0 6 bis 10: 0 über 10: 0
Kein Internet	0	
Bedarf	4	unter 0,5: 0 0,5 bis 1: 0 1 bis 3: 0 3 bis 6: 1



BREITBAND-INITIATIVE-BAYERN

		6 bis 10: 0 über 10: 3
--	--	---------------------------

Öffentliche Einrichtungen in Odelzhausen

Keine Meldungen erfasst

Haushalte in Odelzhausen

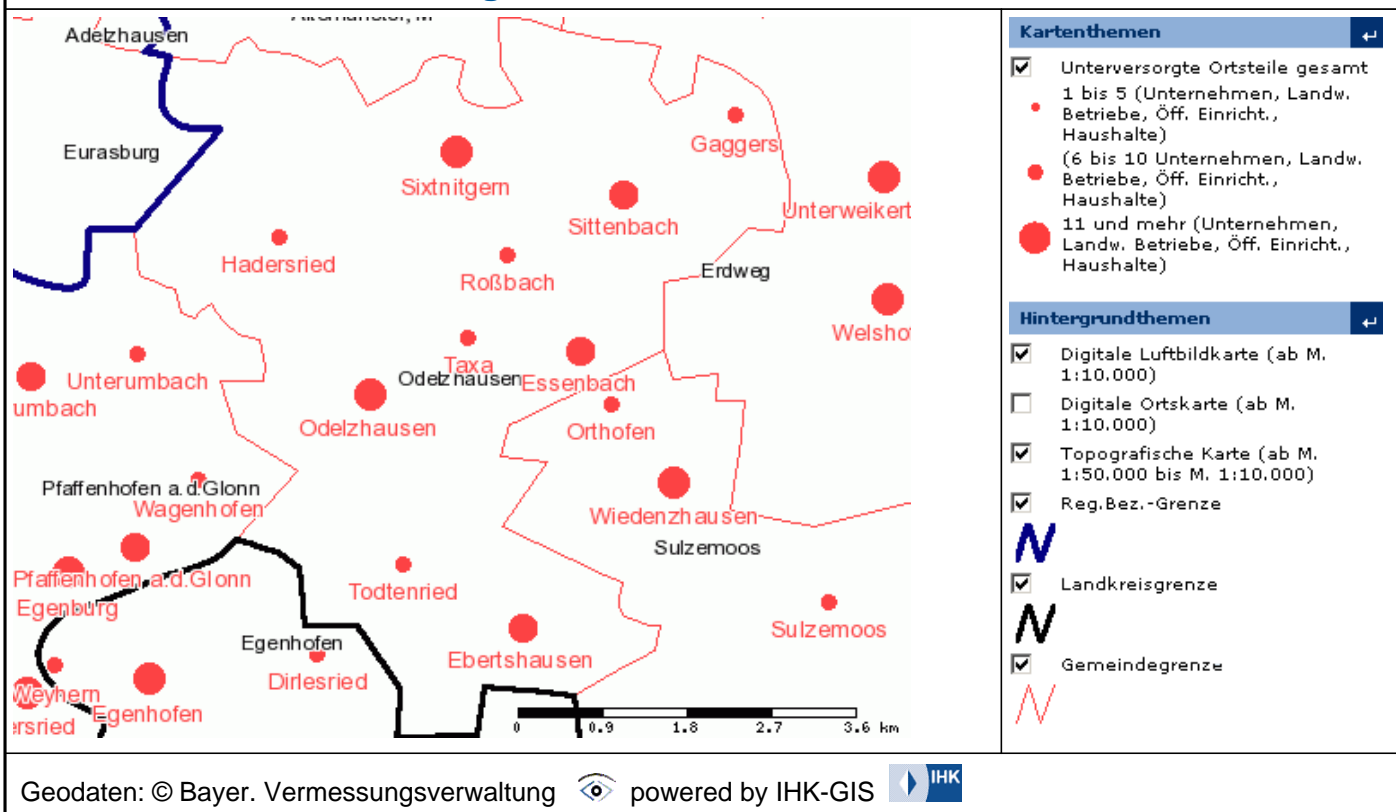
Nutzer	Meldungen	Unterversorgt (<1 MBit)	Erhöhter Bedarf
Haushalte	104	44	0

Derzeitige Technologie (Mehrfachnennung möglich)	Meldungen	
Telefon-Modem:	5	
ISDN	11	
DSL	82	unter 0,5: 10 0,5 bis 1: 19 1 bis 3: 24 3 bis 6: 22 6 bis 10: 1 über 10: 5
WLAN	9	
WiMAX	0	
GSM/UMTS	0	
Kabel	0	
Satellit	5	
Standleitung	0	unter 0,5: 0 0,5 bis 1: 0 1 bis 3: 0 3 bis 6: 0 6 bis 10: 0 über 10: 0
Sonstiges	0	unter 0,5: 0 0,5 bis 1: 0 1 bis 3: 0 3 bis 6: 0 6 bis 10: 0 über 10: 0

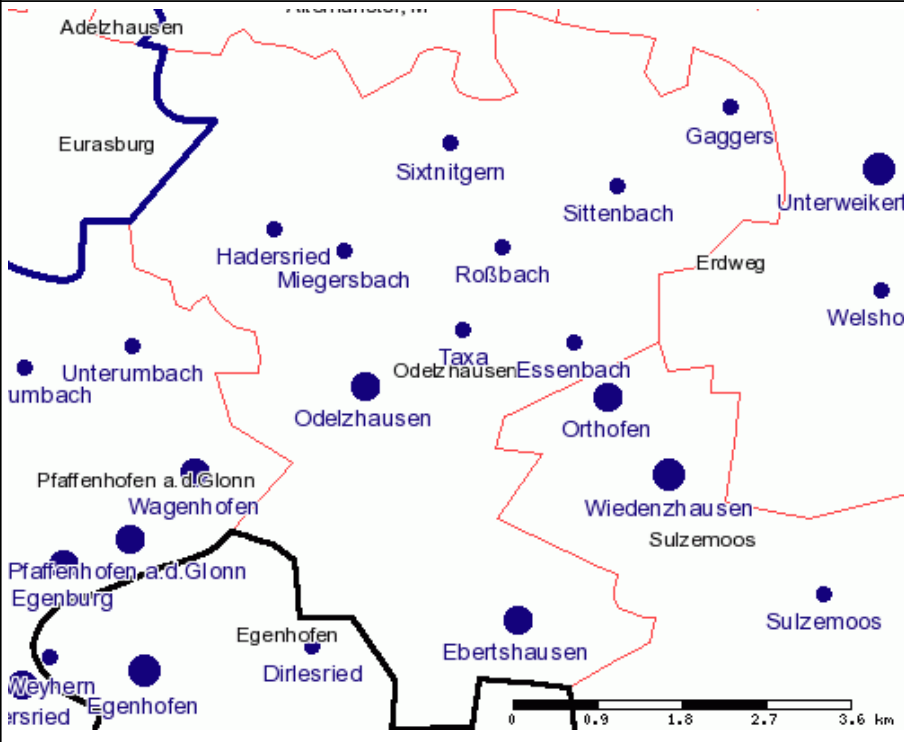


Kein Internet	7
---------------	---

Odelzhausen: Unterversorgte Nutzer



Odelzhausen: Erhöhter Bedarf



Kartenthemen

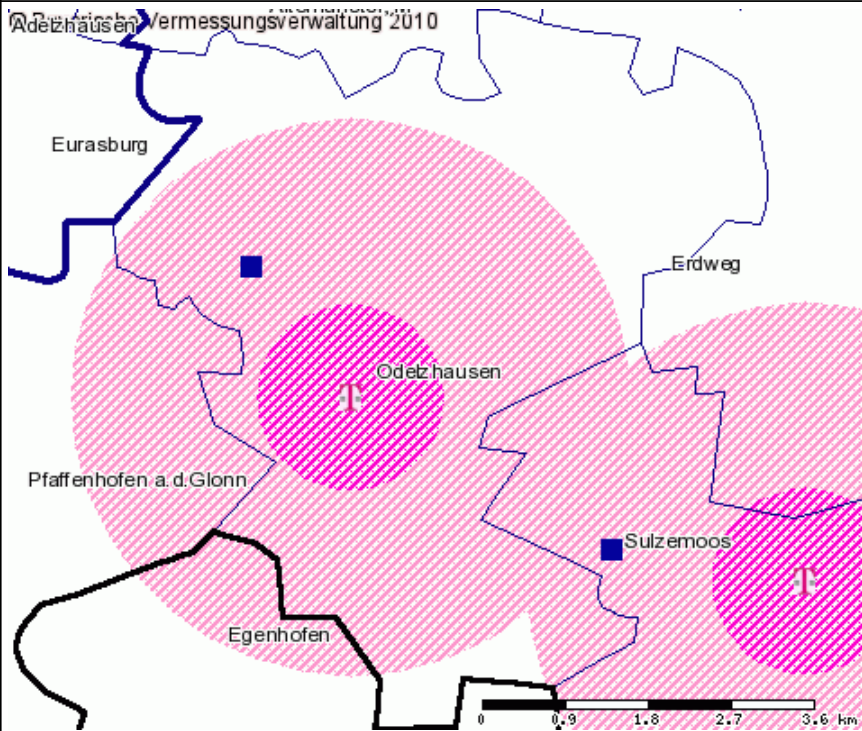
- Ortsteile mit Mehrbedarf gesamt
 - 1 bis 5 (Unternehmen, Landw. Betriebe, Öff. Einricht., Haushalte)
 - (6 bis 10 Unternehmen, Landw. Betriebe, Öff. Einricht., Haushalte)
 - 11 und mehr (Unternehmen, Landw. Betriebe, Öff. Einricht., Haushalte)

Hintergrundthemen

- Digitale Luftbildkarte (ab M. 1:10.000)
- Digitale Ortskarte (ab M. 1:10.000)
- Topografische Karte (ab M. 1:50.000 bis M. 1:10.000)
- Reg. Bez. -Grenze
- Landkreisgrenze
- Gemeindegrenze

Geodaten: © Bayer. Vermessungsverwaltung  powered by IHK-GIS

Odelzhausen: Breitbandinfrastruktur



Kartenthemen

- HVT-Standorte
Standort HVT Telekom
- HVT-Radien
Radius 1 km
Radius 3 km
- Standorte Deutsche Funkturm GmbH (DFMG)
Standort DFMG
- Mobilfunkstandorte Vodafone
Freistehende Masten Vodafone

Hintergrundthemen

- Topografische Karte (ab M. 1:50.000 bis M. 1:10.000)
- Reg.Bez.-Grenze
- Landkreisgrenze
- Gemeindegrenze

Geodaten: © Bayer. Vermessungsverwaltung  powered by IHK-GIS 